

# KANGASNIEMEN KUNTA

## Kirkonkylän asemakaava

### ”Lapaskankaan alueen kaavamuutos ja – laajennus 2010”

Kaavamerkinnot 1:2000 kaavakarttaan liittyen

MRL 62 ja 63 §: \_\_\_\_\_

MRA 27 §: \_\_\_\_\_

Kunnanhallitus: \_\_\_\_\_

Kunnanvaltuusto: \_\_\_\_\_



9. päivänä maaliskuuta 2010

DI Jarmo Mäkelä

0400-220082

jarmo.makela@nettilinja.fi

## MERKINTÖJEN SELITYKSET



Teollisuus- ja varastorakennusten korttelialue.



Teollisuusrakennusten korttelialue, jolla ympäristö asettaa toiminnan laadulle erityisiä vaatimuksia.



Lähivirkistysalue.



Yleisen tien alue.



Huoltoaseman alue.



Yhdyskuntateknistä huoltoa palvelevien rakennusten ja laitosten alue.



Mastoalue.




Maa- ja metsätalousalue.




3 m kaava-alueen rajan ulkopuolella oleva viiva.



Korttelin, korttelinosan ja alueen raja.



Osa-alueen raja.



Ohjeellinen osa-alueen raja.



Ohjeellinen tontin raja.

**150a**

Korttelin numero.

**2**

Ohjeellisen tontin numero.

**II**


Roomalainen numero osoittaa rakennusten, rakennuksen tai sen osan suurimman sallitun kerrosluvun.

**e=0,30**


Tehokkuusluku eli kerrosalan suhde tontin pinta-alaan.



Rakennusala.



Istutettava alueen osa.



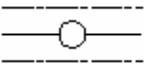
Katu.

**SEPÄNTIE**

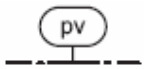
Kadun nimi.



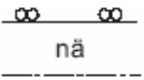
Ajoyhteys.



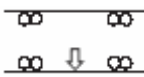
Johtoa varten varattu alueen osa.



Veden hankintaan soveltuva pohjavesialue.



Yleisen tien näkemäalueeksi varattu alue.



Ajoneuvoliittymän likimääräinen sijainti.